



Naviguez en Norvège avec le Groupe International de Croisière

Bergen – Vestland Fjords

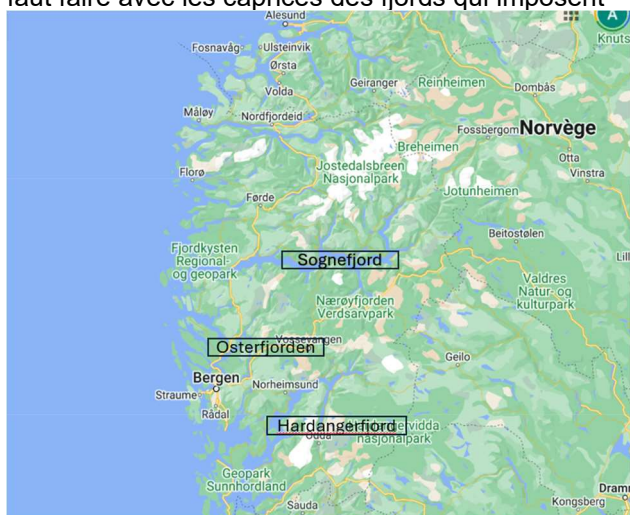
Du 7 au 21 juin 2025

Conditions de navigation – Le projet - Votre bateau – Principaux centres d'intérêt
Pour en savoir plus – Rejoindre votre bord – En pratique

Conditions de Navigation

La ville de **Bergen**, « capitale des fjords », est le point de départ parfait pour explorer certains des paysages les plus beaux du monde.

La quasi totalité du littoral norvégien est protégée par un rempart d'îles, d'îlots ou de roches. Cette barrière protectrice permet de naviguer à l'abri des éléments. Il faut faire avec les caprices des fjords qui imposent



un vent dans l'axe lorsque le relief est élevé. En contrepartie, l'eau est plate ou tout au plus agitée d'un clapot peu dangereux et on ne ressent que rarement les effets de la houle, lorsqu'on passe à l'ouvert d'un passage conséquent.

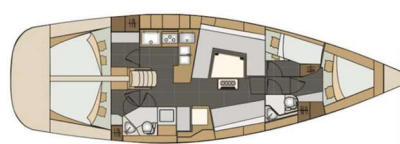
L'amplitude des marées est faible ainsi que les courants de marée. Les courants peuvent prendre de la vitesse lorsque les fjords se rétrécissent.

Le mouillage est la manière la plus agréable de profiter des paysages grandioses. Il ne faut pas sous-estimer l'effet catabatique lorsqu'on mouille sous le vent de falaises ou de montagnes. Les Norvégiens mouillent par l'arrière et portent une amarre à terre frappée sur des anneaux ou pitons métalliques déjà existants sur la rive. Cependant, il n'est pas obligatoire de les utiliser quand est seuls car ils limitent le rayon d'évitage lorsque le vent vient à tourner.

Votre bateau

Il s'agit d'un Elan 45 doté de 4 cabines doubles dont 2

couchettes superposées.



Vous embarquez à 6 plus votre Chef de Bord.

Principaux centres d'intérêt

Bergen, nichée entre montagnes et fjords, est une ville qui charme instantanément que ce soit pour déambuler dans les allées colorées du quartier de **Bryggen**,



inscrit au patrimoine mondial de l'UNESCO.



ou pour s'élever au-dessus de la ville grâce au funiculaire de Fløibanen menant au sommet du **Mont Fløyen**.

GRUPE INTERNACIONAL DE CRUZIÈRE

25 rue Danton – 92300 Levallois-Perret – 0781873031 – <http://gic-voile.fr> – croisiere@gic-voile.fr


Le marché aux poissons de Bergen permet de déguster les fruits de mer frais sous de grandes tentes. Les averses sont fréquentes.

L'**Osterfjorden** est l'un des trois fjords entourant l'île d'Osterøy. Il commence au Romarheimsfjorden et s'étend sur 17NM avant de se terminer au village de Knarvik au confluent de 4 fjords : Osterfjorden, Radfjorden, Sørfjorden et Salhusfjorden. Large de 0,62 à 1,86NM, il atteint une profondeur de 639m (2096 pieds). Il est possible de remonter ce fjord jusqu'au village de Mostraumen et d'admirer une grande cascade d'eau fraîche en route.



Maisons du village de Mostraumen


Le **Sognefjord** est le plus long et le plus profond des fjords de Norvège. Il s'enfonce à l'intérieur des terres sur 204 km depuis son embouchure au nord de Bergen jusqu'à la ville de Skjolden. Des falaises le surplombent jusqu'à des hauteurs supérieures à 1000 m. Il possède de nombreux bras. Parmi les villes situées sur ce fjord : Balestrand, Gudvangen et Flåm.



Un bras du Sognefjord

L'**Hardangerfjord** se trouve au sud de Bergen. Deuxième plus long fjord de Norvège, de l'Atlantique au plateau de Hardangervidda, il permet d'accéder au glacier de Folgefonna (Parc national), reconnaissable à sa glace bleutée. Sur ses rives, des hectares de pommiers introduits au XIII^{ème} siècle. Les spécialités locales : le cidre, bien sûr, mais aussi le poisson et le

renne.



Hardangerfjord

Pour en savoir plus :

<https://belle-isle.eu/2010/04/preparation-croisiere-norvege/>

<https://www.norvege-inedite.com/conseils-voyage/fjords/hardangerfjord>

Rejoindre votre bord :

Vols fréquents Paris – Bergen par Air France, Norwegian et SAS.

En pratique

- Embarquement le samedi après-midi et débarquement le samedi matin à 9 h.
- La monnaie locale est le Krone ou Couronne norvégienne. 1 € = 11,77 NOK.
- **Carte d'identité ou passeport en cours de validité obligatoire.**
- Sont à la charge de l'équipage, chef de bord inclus : les coûts d'acheminement aller et retour jusqu'au bateau, les frais de croisière (nourriture, boisson, ports, carburants, gaz). Budget : 30 € par jour couvrant généralement les frais de croisière. Excursions, visites, etc., en sus.
- **Ce programme est donné à titre indicatif.** Une réunion d'équipage sera organisée avant le départ, à l'initiative du chef de bord. Elle permettra de préparer le projet de navigation et de mettre au point les aspects pratiques.
- Conditions sanitaires à vérifier. Demandez la carte européenne d'assurance maladie, délivrée par les caisses de sécurité sociale.

Important

Prenez des dispositions pour contacter le GIC ou être contacté en cas de modification due à un problème technique ou météo pendant les deux semaines qui précèdent le début de la croisière.