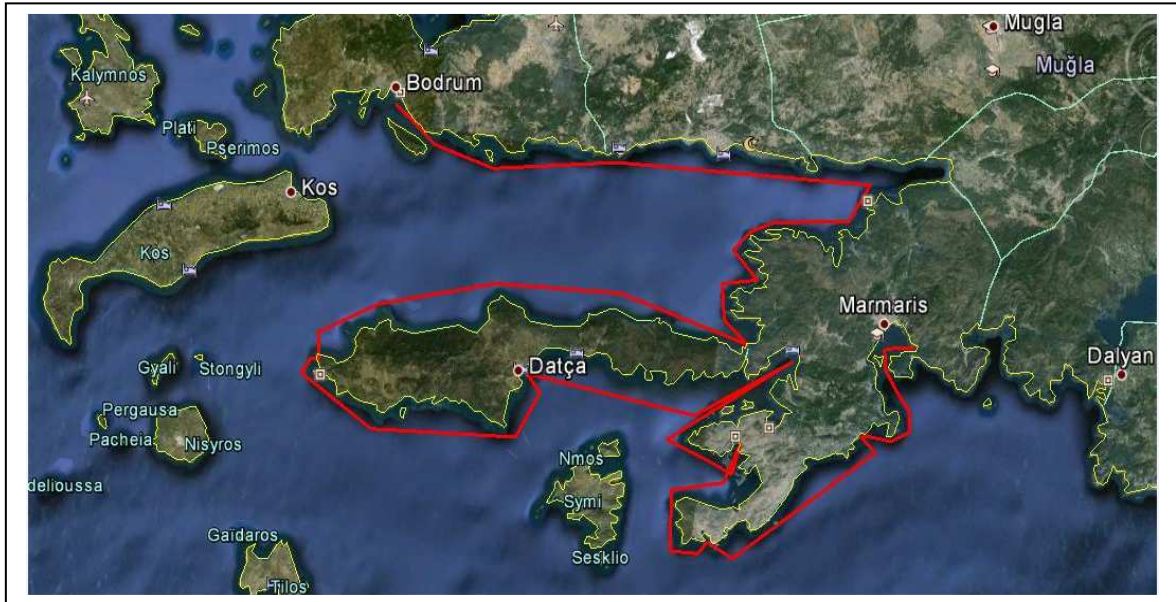



Croisière en Turquie 4 août 18 août 2012 de BODRUM à MARMARIS

Sur un Bavaria 42 de 6 couchettes, nous avons navigué entre **Bodrum** et **Marmaris** en visitant les plus beaux mouillages des golfes de **Gökova** et d'**Hisaronu**, avec de nombreux mouillages forains dans des baies ou des criques aux pentes couvertes de pins. En général, nous avons eu un vent de Nord Ouest force 2 à 5, qui s'orientait en fonction des reliefs de la côte. L'eau très claire, toujours entre 26 et 29° invite à la baignade.



Avant le départ, nous avons visité le château St Pierre construit par les Chevaliers de Rhodes au XVI^{ème} siècle et son musée d'archéologie sous-marine d'où la vue est superbe sur la baie de Bodrum.



Château Saint Pierre à Bodrum

Notre première escale fut **Cokertme**, dans une grande baie appréciée par de nombreux caïques. Nous nous sommes ensuite dirigés vers le mouillage dit « de Cléopâtre » aux îles **Sehir Adalari**.

La légende dit qu'elle y serait venue et aurait fait apporter du sable d'Égypte pour Antoine. Ne pas manquer de flâner sous les oliviers pour découvrir les vestiges d'une ville hellénistique : remparts, petit théâtre.



Cokertme

- Le meilleur ancrage à Cokertme est dans la partie ouest de la baie, avec une amarre à terre sur la côte ouest, ou plus à l'intérieur, avec une amarre sur la plage
- Il y a aussi un bon nombre de mouillages installés aux pontons des restaurants, gratuits si vous consommez
- Le fond de sable et d'herbes est de tenue médiocre par endroits
- Par temps calme, mouillage possible juste devant le hameau, le fond descend très vite



Le mouillage dit « de Cléopâtre » aux îles **Sehir Adalari**

Escale suivante pour déjeuner dans la splendide baie de **Degirmen Buku** aux nombreuses anses bordées de pins. Superbe mouillage à **Amazon Creek** dans le même style, avant d'arriver à **Cnide**, magnifique site archéologique très étendu, à la pointe de la péninsule de Datça. Dans l'antique port commercial, soit on mouille, soit on va au ponton du restaurant au fond du port.

Cnide était une ville dorienne dont les ruines, bien qu'envahies par la végétation, sont impressionnantes en raison de leur taille et du site grandiose et solitaire.

Datça est une petite cité balnéaire avec de nombreux restaurants, en particulier de poissons.



Baie de Degirmen Buku

Mouillage à Amazon Creek Grand port de Chide

Nous avons traversé la baie d'Hisaronu pour nous rendre dans la baie de **Dirsek** : très beau mouillage près d'une plage à l'eau cristalline. En nous fauillant entre les îles, nous nous sommes dirigés vers la rive Nord pour visiter la calanque de **Bençik** dans un paysage de rocailles rouges couvertes de pins.


Le soir, nous avons mouillé dans la baie d'**Orhaniye**, au pied d'un fort byzantin.



Baie de Dirsek



Baie d'Orhaniye



Le fort byzantin

Le lendemain, nous avons navigué jusqu'à **Bozborun**, ancien port de pêche à l'éponge, reconverti dans la construction des "gulets", goélettes en bois pour les touristes. On remarque de loin, au fond de la baie, le toit argenté de sa mosquée. C'est une petite ville pittoresque et sympathique. L'entrée de la baie est presque fermée par plusieurs îles qui procurent de beaux mouillages.



Bozborun sa mosquée



Vue de la baie



Bozuk Bükü, l'étape suivante, est une grande baie très ventée. Juste à l'entrée, nous nous sommes amarrés au ponton du restaurant, au pied de la citadelle de **Loryma**. Nous avons escaladé la colline jusqu'aux remparts bien préservés d'où l'on a une vue superbe avec Rhodes au loin.



Bozuk Bükü, la citadelle de Loryma

La baie Bozuk Bükü est grande, et on trouve plusieurs mouillages possibles

- le 1er, recommandé par Rod Heikell, tout de suite à gauche sous la forteresse, est le meilleur pour la visite de la citadelle. La solidité du ponton et des pendilles est limitée. Mais enfin, il a du succès, c'est toujours "full", du moins en saison.
- Il y a de nombreux autres pontons restaurants. Vous aurez aussi la possibilité de prendre une bouée. Il y aura toujours quelqu'un pour vous assister.
- A préférer, les mouillages du fond de la baie, près de l'ancienne Loryma (il reste quelques vestiges). Soit en mouillage sur votre ancre sur des fonds de 10 à 15 mètres qui tiennent bien, soit au ponton, ou à une bouée du restaurateur qui s'approprie le domaine public. Le point de vue depuis le fond de la baie, est fabuleux. Tranquilles, vous serez, pas de boîte de nuit, pas de ramdam... Seulement quelques ânes, dont le braiment, vous signalera une source d'eau douce, en mer, aux pieds de la falaise, là où ils viennent boire !!!

La dernière étape se profile avec un petit arrêt baignade et déjeuner derrière l'îlot **Ciftlik**. L'arrivée se fait dans la baie de **Marmaris** au ponton du loueur, après un arrêt technique et administratif pour les eaux noires.



l'îlot Ciftlik



Anse de Ciftlik



Marmaris



La marina

Avitaillement

Pas de problème à Bodrum où il y a un petit supermarché près de la marina et le marché qui se situe à 300 m environ pour les fruits, légumes, poissons, viande.

Nous avons fait un petit complément à Sogut juste après Sehir Adalari.

Ensuite, il faudra attendre Datça pour refaire des provisions, puis Orhaniye, Bozborun et enfin Marmaris.

Mouillages

Dans les criques, il faut souvent mouiller et amarrer le bateau par l'arrière à un arbre du rivage.

Eric le Skipper