

**INSCRIVEZ-VOUS !**



# **Naviguer aux Açores avec le Groupe International de Croisière**

**Horta – Horta**

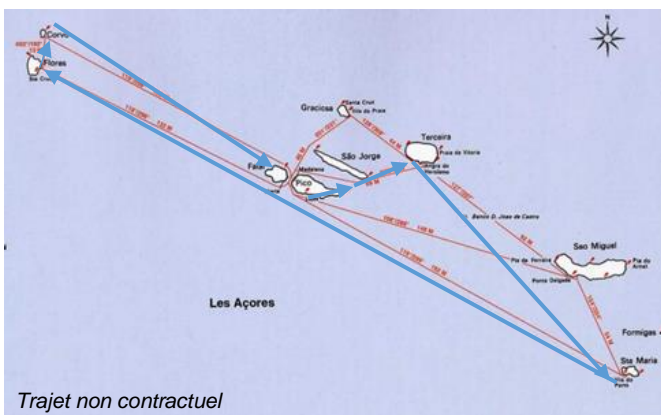
**du 24 juin au 08 juillet 2023**

**Conditions de navigation – Le projet – Votre bateau –  
Principaux centres d'intérêt – En pratique**

## **Conditions de navigation**

Les Açores sont sous influence d'une branche du Courant Nord Atlantique, le Gulf Stream, qui porte en général au sud-est ou au sud. Radio France International émet un bulletin météorologique quotidien à 11h40 TU sur la zone appelée Alice.

Voici les neuf îles formant l'archipel des Açores, et un trajet possible pour voir cinq des plus intéressantes.



## **Ile Terceira**

En allant vers le NE, l'île Terceira dont le nom signifie « troisième » fut naturellement la 3<sup>ème</sup> à être découverte. Au sud, la ville Angra do Heroísmo connut une croissance de la population liée à l'avantage de son mouillage naturel.



## **Votre bateau**

C'est un monocoque Dufour 410 à 3 cabines doubles pour 6 personnes, dont le chef de bord, que nous retrouverons et ramènerons à la marina de Horta. Il est équipé d'un Navtex, de lignes de vies, annexe et moteur HB, et de gilets automatiques avec harnais et longues. Les draps et serviettes sont fournis.

<https://www.sailazores.pt/index.php/en/fleet>


## **Principaux centres d'intérêt**

Les Açores forment une région autonome du Portugal et font partie de l'Union Européenne. Le portugais y est parlé mais de nombreux habitants âgés comprennent l'espagnol ou le français. Les couleurs dominantes de ces îles sont le vert de la végétation abondante collée au noir des murets et coulées de lave, mais il y a beaucoup de fleurs y compris sur le bord des routes.

**Au départ de Horta** qui se trouve sur l'île Faial, il est proposé d'aller faire une première escale sur l'île Pico. Cette île est dominée par les 2351 m du pic volcanique auquel elle doit son nom. Lajes del Pico était un grand port pour la chasse à la baleine, et il en reste un petit musée intéressant.

## **Ile Santa Maria**

Les eucalyptus et les pins embaument l'air. L'architecture typique des villages doit beaucoup à la région sud du Portugal



**GROUPE INTERNATIONAL DE CROISIÈRE**

25 rue Danton – 92300 Levallois-Perret – 01 47 48 02 11 – <http://gic-voile.fr> – [croisiere@gic-voile.fr](mailto:croisiere@gic-voile.fr)

Fiche d'information sans garantie ni valeur contractuelle

novembre 2022



## Ile Flores

Après trois jours de navigation nous devrions atteindre cette île le plus au nord-ouest de l'archipel. Cela si les conditions météo s'y prêtent évidemment. Nous pourrions sans doute rencontrer les habitants réputés très accueillants. Flores est sans doute l'un des plus beaux endroits au monde avec une succession de panoramas étourdissants. Il sera souhaitable d'y louer une voiture.



## Ile Faial

Retour au point de départ à Horta. Aller voir le vieux fort de l'autre côté de la ville, boire une bière au fameux café, ou prendre un taxi pour voir le phare de Capelinhos perdu dans les cendres volcaniques.



## Pour en savoir plus

<http://fr.wikipedia.org/wiki/Açores>;

<http://www.internaute.fr/.../1455242-les-aco-res>;

<http://www.visitazores.com>;

Petit Futé sur les Açores

## Rejoindre votre bord à Horta

Trois vols quotidien au départ de Roissy ou d'Orly pour Lisbonne puis correspondance pour Horta

A partir de l'aéroport se rendre à la marina en taxi.

### En pratique

- Embarquement le samedi à 18 h, retour au port le vendredi à 16h, et débarquement le samedi matin à 8 h.
- Sont à la charge de l'équipage, chef de bord inclus : les coûts d'acheminement aller et retour jusqu'au bateau, les frais de croisière (nourriture, boisson, ports, carburants, gaz).
- Budget : 25 € par jour couvrant généralement les frais de croisière. Excursions, visites, etc., en sus.
- **Ce programme est donné à titre indicatif.** Une réunion d'équipage sera organisée avant le départ, à l'initiative du chef de bord. Elle permettra de préparer le projet de navigation et de mettre au point les aspects pratiques.
- Carte d'identité ou passeport en cours de validité. La monnaie est l'euro

### Important

Prenez des dispositions pour contacter le GIC ou être contacté en cas de modification due à un problème technique ou météo pendant les deux semaines qui précèdent le début de la croisière.

---

---

**GROUPE INTERNATIONAL DE CROISIÈRE**

25 rue Danton – 92300 Levallois-Perret – 01 47 48 02 11 – <http://gic-voile.fr> – [croisiere@gic-voile.fr](mailto:croisiere@gic-voile.fr)

---

---