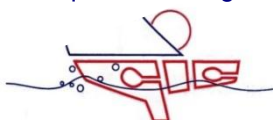


**INSCRIVEZ-VOUS !**

Cliquez sur le logo



## **Naviguez aux Antilles avec le Groupe International de Croisière**

### **Pointe-à-Pitre - Pointe-à-Pitre**

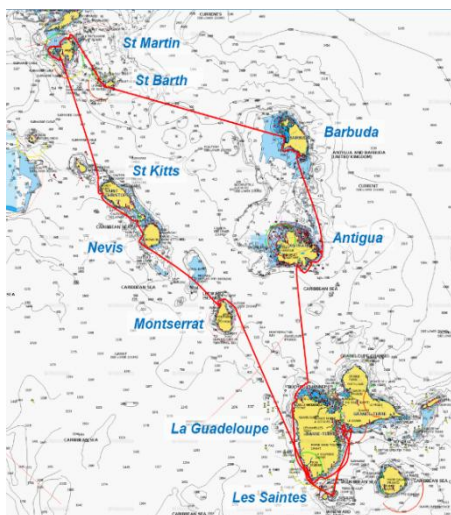
**27 février au 13 mars 2022 sur catamaran Lucia 40**

**(attention : croisière du dimanche au dimanche)**

**Conditions de navigation – Votre bateau – Principaux centres d'intérêt – Pour en savoir plus – Rejoindre votre bord – En pratique**

#### **Conditions de navigation**

Les Antilles proposent, au départ de la Guadeloupe, vers le Nord, de multiples ambiances. L'ensemble de la zone jouit d'un climat tropical (28°C) en février, qui débute la saison sèche ; les alizés d'Est à Nord-Est sont réguliers.



#### **Votre bateau**

C'est un catamaran de 12 mètres à 4 cabines doubles pour 8 personnes (dont le chef de bord) qui se trouvera à la marina Bas-du-Fort à Pointe-à-Pitre.

#### **Principaux centres d'intérêt**

##### **LesSaintes**

Pour une mise en train d'une vingtaine de milles, on atteint l'anse du Bourg, devant Terre-de Haut, où l'on pourra prendre un coffre et aller visiter le fort Napoléon, ou faire une plongée à l'îlet Cabri.

##### **La Guadeloupe**

La côte de Basse-Terre permet une montée au calme : on pourra reconnaître, Gourbeyre et la rivière Sens, l'anse à la barque, la plage de Malendure, avec la réserve Cousteau, avant d'arriver au mouillage de l'anse de Deshaies à la pointe Nord-Ouest de l'île. Cette splendide baie abrite un village de pêcheurs aux maisons en bois de style Caraïbe.

##### **Antigua**




Cette île, indépendante depuis 1981, recèle des fonds marins exceptionnels. Sa côte découpée abrite de nombreuses plages incomparables.

**English Harbour** est la Mecque du yachting à l'anglaise. A visiter : l'arsenal de l'Amiral Nelson, Fort Berkley, et Dow's Hill Interpretation Centre pour le point de vue. Shirley Heights est incontournable pour l'ambiance festive avec ses bars BBQ et steel bands.

Green Island, Non Such Bay, un rêve pour le snorkeling.

Sur la côte Ouest, Deep Bay est bien protégée. On peut y observer une épave à faible profondeur. Jolly Harbour est un immense complexe incluant une grande marina.

Au Nord, à l'abri de la barrière de corail, Great Bird Island est un haut lieu de l'observation des oiseaux



English harbour - Antigua

##### **Barbuda**



Située à 32Mn au NNW de Green Island, Barbuda, durement touchée par le cyclone Irma en 2017, offre avec sa nature renouvelée une immense plage de 15km de sable rose et eaux turquoise, paradis du Kite surf.

Sur la partie Ouest de l'île, un vaste lagon bordé de mangroves abrite une importante colonie de frégates noires. Quelques pêcheurs rendent vie au village de Codrington. Magnifiques langoustes...



CocoaBay - Barbuda

##### **Saint Barthélemy**

A 61 Mn au portant des alizés, se trouve St Barth. Peu d'eau sur cette île qui a nourri maigrement ses colons bretons et normands venus s'installer vers 1665. Ici pas de plantations ni d'esclaves, la petite

**GRUPE INTERNATIONAL DE CROISIÈRE**

25 rue Danton – 92300 Levallois-Perret – 01 47 48 02 11 – <http://gic-voile.fr> – [croisiere@gic-voile.fr](mailto:croisiere@gic-voile.fr)

colonie a vécu repliée sur elle-même, au gré des échanges entre les grands de ce monde. Ainsi, Louis XVI échangea l'île avec la Suède et le bourg principal prit alors le nom de Gustavia en hommage à Gustave III. Le nom est resté en redevenant français en 1878. C'est actuellement une collectivité d'Outre-Mer qui vit essentiellement du tourisme de luxe.

La partie ouest de l'île regroupe hôtels et restaurants, la partie sud-est est plus sauvage : beaucoup de collines et de nombreuses criques en réserve naturelle protégée.

#### Saint Martin

A 14 Mn de l'île **Fourchue**, qui déborde St Barth, la Pointe Nord Est de St Martin offre de jolis paysages naturels avec l'îlet Pinet et l'île de Tintamarre.

A 2Mn, on peut aller à l'Anse Marcel, avec marina et commerces. Mais ici, comme partout sur l'île, tout a beaucoup souffert du cyclone Irma. Le redressement est difficile et prend du temps.

Au milieu de la partie Ouest, **Marigot** cultive la tradition avec un marché coloré et des boutiques d'artisanat.

Le Sud de l'île est néerlandais, c'est le lieu des grands hôtels et des croisiéristes. Plus sauvages, on préférera visiter les îles de **Saba** et **St Eustache**.

#### Saint Kitts



A 60 Mn au portant, Basseterre est le point d'entrée à St Christopher (on dit St Kitts). L'île est indépendante depuis 1983. On distingue de loin ses deux massifs volcaniques qui culminent à environ 1000 m.

L'activité est consacrée à la canne à sucre et le tourisme se développe à base de Resorts, vers le Sud et de grands croisiéristes. Des excursions sont proposées à travers les formations de lave et les régions de forêts tropicales. Au Nord-Ouest de l'île, le **Fort de Brimstone Hill** inscrit à l'Unesco offre un panorama sur les îles voisines. Au Sud, Ballast Bay offre une jolie mouillage, donnant sur les Narrows.



#### Nevis



A 11 Mn, Nevis est la petite sœur de St Kitts. Nelson y a vécu 20 ans et s'y est marié. C'est aujourd'hui un paradis fiscal.

Entre Nevis et St Kitts, The Narrows est un parc marin protégé. De **Charlestown**, la capitale, s'organisent excursions et thermalisme (boues sulfureuses).

#### Montserrat



Pour revenir à la Guadeloupe, on peut filer directement

en contournant largement les fumées de la Soufrière, ou choisir une étape à 33 Mn et s'arrêter à Carr's Bay. De là, la marina Rivière Sens est alors de 62 Mn.

#### Marie Galante

Option par beau temps, à 22Mn à l'Est de Vieux Fort, on mouille selon la houle, à l'anse Canot, pour les plages ou à Grand Bourg pour visiter cette île tranquille où l'on produit, dit-on, le meilleur rhum du monde.

#### Gosier

A 22 Mn aussi, une dernière baignade et une soirée festive. La marina est à 3 Mn.



#### Pour en savoir plus :

<https://fr.guadeloupe-tourisme.com>

[https://issuu.com/lightwave2/docs/amg\\_2019](https://issuu.com/lightwave2/docs/amg_2019)

#### Rejoindre votre bord

On trouve en novembre des vols directs A/R Paris par exemple, par Air Caraïbes à moins de 650€  
Autres compagnies : Air France, Corsair etc.

#### En pratique

- Embarquement à la marina Bas du Fort à Pointe-à-Pitre, le dimanche 17 février à 18h et débarquement le dimanche 13 mars février à 10h.

- Sont à la charge de l'équipage, chef de bord inclus : les coûts d'acheminement aller et retour jusqu'au bateau, les frais de croisière (nourriture, boisson, ports, carburants, gaz, taxes et clearances).

- **Budget** : 24 € par jour couvrant généralement les frais de croisière. Excursions, visites, etc. en sus.

- Ce programme est donné à titre indicatif. Une réunion d'équipage sera organisée avant le départ, à l'initiative du chef de bord. Elle permettra de préparer le projet de navigation et de mettre au point les aspects pratiques.

#### Pour les îles

- Passeport valable 6 mois après le séjour.
- Respect des exigences sanitaires d'entrée
- La carte Visa est acceptée partout. L'Euro est pris à parité avec le \$US. Retirer des XCD (\$ Caraïbe) aux distributeurs, 1 \$US = 2,7 XCD.
- Crème solaire et anti-moustique sont de rigueur
- Attention aux problèmes liés à la pandémie

#### Important

Prenez des dispositions pour contacter le GIC ou être contacté en cas de modification due à un problème technique ou météo pendant les deux semaines qui précèdent le début de la croisière